



P.G.T.		Piano dei Servizi		Servizio: Antenna telefonica			
ID:	AG-AT5	<b>Tipologia servizio</b> Aree per attrezzature tecnologiche		<b>Categoria</b> Attrezzature generali			
		<b>Localizzazione</b> Vicino centro sportivo		<b>Identificazione catastale</b>			
		<b>Caratteristiche edificio</b>		<b>Proprietà</b>			
		Sup. territor. 0 mq. Sup. coperta 0 mq. Area pertinenza 0 mq. N. piani 0 Slp. 0 mq.		Pubblico <input checked="" type="checkbox"/> Privato <input type="checkbox"/> conven. <input type="checkbox"/> non conven. <input type="checkbox"/> <b>Stato di attuazione</b> esistente <input checked="" type="checkbox"/> in progetto <input type="checkbox"/> in attuazione <input type="checkbox"/>			
		<b>Aereofotogrammetrico</b>					
<b>INDICE DI QUALITA'</b>		<b>INDICE DI FUNZIONALITA'</b>					
<b>Vicinanza di parcheggio</b> SI <input type="checkbox"/> NO <input checked="" type="checkbox"/>		<b>Stato di conservazione</b>		<b>Sicurezza impianti</b>			
<b>Presenza di verde attrezzato</b> SI <input type="checkbox"/> NO <input checked="" type="checkbox"/>		ottimo <input type="checkbox"/> normale <input type="checkbox"/> mediocre <input type="checkbox"/> scadente <input type="checkbox"/>		SI <input type="checkbox"/> NO <input type="checkbox"/> parziale <input type="checkbox"/> non soggetta <input type="checkbox"/>			
		<b>Superamento barriere archit.</b>		<b>Sicurezza antincendio</b>			
		SI <input type="checkbox"/> NO <input type="checkbox"/> parziale <input type="checkbox"/> non soggetta <input type="checkbox"/>		SI <input type="checkbox"/> NO <input type="checkbox"/> parziale <input type="checkbox"/> non soggetta <input type="checkbox"/>			
<b>INDICE DI UTILIZZO</b>		<b>INDICE DI CONTESTUALIZZAZIONE</b>					
<b>Bacino di utenza</b> comunale <input type="checkbox"/> sovracomunale <input checked="" type="checkbox"/>		<b>Presenza servizi integrati alla funz.</b>		<b>Destinazione contesto</b>			
<b>Utilizzo</b> quotidiano <input checked="" type="checkbox"/> periodico <input type="checkbox"/> saltuario <input type="checkbox"/>		SI <input type="checkbox"/> NO <input checked="" type="checkbox"/>		Residenziale <input type="checkbox"/> Standard <input checked="" type="checkbox"/> Produttivo/Terziario <input type="checkbox"/> Agricolo <input type="checkbox"/>			
		<b>Vicinanza trasporto pubb.</b>					
		SI <input type="checkbox"/> NO <input checked="" type="checkbox"/>					
<b>INDICATORI DI QUALITA' DEL SERVIZIO</b>							
<b>Indice di qualità</b>		<b>Indice di funzionalità</b>		<b>Indice di utilizzo</b>			
ALTO <input type="checkbox"/> MEDIO <input type="checkbox"/> BASSO <input type="checkbox"/>		ALTO <input type="checkbox"/> MEDIO <input type="checkbox"/> BASSO <input type="checkbox"/>		ALTO <input type="checkbox"/> MEDIO <input type="checkbox"/> BASSO <input type="checkbox"/>			
<b>Indice di contestualizzazione</b>		<b>VALUTAZIONE MEDIA DEL SERVIZIO</b>		<b>TOTALE SUP. SERVIZIO (mq)</b>			
ALTO <input type="checkbox"/> MEDIO <input type="checkbox"/> BASSO <input type="checkbox"/>				0,00			

**NOTE:** La superficie è stata conteggiata nel servizio F1

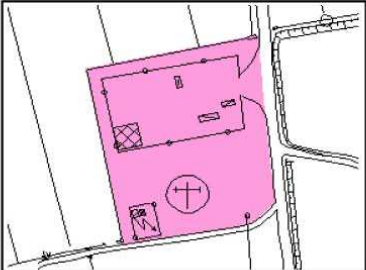



P.G.T.		Piano dei Servizi		Servizio: Antenna telefonica			
ID:	AG-AT6	<b>Tipologia servizio</b> Aree per attrezzature tecnologiche		<b>Categoria</b> Attrezzature generali			
		<b>Localizzazione</b> Via Risorgimento		<b>Identificazione catastale</b>			
		<b>Caratteristiche edificio</b>		<b>Proprietà</b>			
		Sup. territor. 0 mq. Sup. coperta 0 mq. Area pertinenza 0 mq. N. piani 0 Slp. 0 mq.		Pubblico <input type="checkbox"/> Privato <input type="checkbox"/> conven. <input type="checkbox"/> non conven. <input type="checkbox"/> <b>Stato di attuazione</b> esistente <input type="checkbox"/> in progetto <input type="checkbox"/> in attuazione <input type="checkbox"/>			
		<b>INDICE DI QUALITA'</b>		<b>INDICE DI FUNZIONALITA'</b>			
<b>Vicinanza di parcheggio</b> SI <input type="checkbox"/> NO <input type="checkbox"/>		<b>Stato di conservazione</b>		<b>Sicurezza impianti</b>			
<b>Presenza di verde attrezzato</b> SI <input type="checkbox"/> NO <input type="checkbox"/>		ottimo <input type="checkbox"/> normale <input type="checkbox"/> mediocre <input type="checkbox"/> scadente <input type="checkbox"/>		SI <input type="checkbox"/> NO <input type="checkbox"/> parziale <input type="checkbox"/> non soggetta <input type="checkbox"/>			
<b>INDICE DI UTILIZZO</b>		<b>Superamento barriere archit.</b>		<b>Sicurezza antincendio</b>			
<b>Bacino di utenza</b> comunale <input type="checkbox"/> sovracomunale <input type="checkbox"/>		SI <input type="checkbox"/> NO <input type="checkbox"/> parziale <input type="checkbox"/> non soggetta <input type="checkbox"/>		SI <input type="checkbox"/> NO <input type="checkbox"/> parziale <input type="checkbox"/> non soggetta <input type="checkbox"/>			
<b>Utilizzo</b> quotidiano <input type="checkbox"/> periodico <input type="checkbox"/> saltuario <input type="checkbox"/>		<b>INDICE DI CONTESTUALIZZAZIONE</b>		<b>Destinazione contesto</b>			
<b>Presenza servizi integrati alla funz.</b> SI <input type="checkbox"/> NO <input type="checkbox"/>		<b>Presenza servizi integrati alla funz.</b> SI <input type="checkbox"/> NO <input type="checkbox"/>		Residenziale <input type="checkbox"/> Standard <input type="checkbox"/> Produttivo/Terziario <input type="checkbox"/> Agricolo <input type="checkbox"/>			
<b>Vicinanza trasporto pubb.</b> SI <input type="checkbox"/> NO <input type="checkbox"/>		<b>INDICATORI DI QUALITA' DEL SERVIZIO</b>		<b>TOTALE SUP. SERVIZIO (mq)</b>			
<b>Indice di qualità</b> ALTO <input type="checkbox"/> MEDIO <input type="checkbox"/> BASSO <input type="checkbox"/>		<b>Indice di funzionalità</b> ALTO <input type="checkbox"/> MEDIO <input type="checkbox"/> BASSO <input type="checkbox"/>		ALTO <input type="checkbox"/> MEDIO <input type="checkbox"/> BASSO <input type="checkbox"/>			
<b>Indice di contestualizzazione</b> ALTO <input type="checkbox"/> MEDIO <input type="checkbox"/> BASSO <input type="checkbox"/>		<b>VALUTAZIONE MEDIA DEL SERVIZIO</b>		<b>VALUTAZIONE MEDIA DEL SERVIZIO</b>			
				0,00			

**NOTE:** La superficie è stata conteggiata nel servizio AG-P1

ATTREZZATURE GENERALI			
ID	TIPOLOGIA	SERVIZIO	SUPERFICIE mq
AG-AT1	Aree per attrezzature tecnologiche	Cabina decompressione gas	300,00
AG-AT2	Aree per attrezzature tecnologiche	Acquedotto	237,00
AG-AT3	Aree per attrezzature tecnologiche	Cabina telecom	1.356,00
AG-AT4	Aree per attrezzature tecnologiche	Antenna telefonica	
AG-AT5	Aree per attrezzature tecnologiche	Antenna telefonica	
AG-AT6	Aree per attrezzature tecnologiche	Antenna telefonica	
	TOTALE		1.893,00

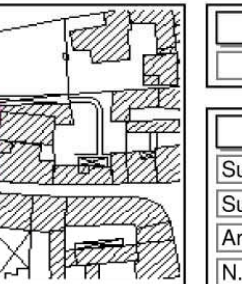
## 2.2.8 Attrezzature generali – Altri servizi ad uso pubblico

COMUNE DI OFFANENGO Provincia di Cremona																																			
<b>P.G.T.</b>	<b>Piano dei Servizi</b>	<b>Servizio: Piazzola ecologica</b>																																	
<b>ID:</b>	<b>AG-P1</b>	<b>Tipologia servizio</b> Altri servizi ad uso pubblico	<b>Categoria</b> Attrezzature generali																																
		<b>Localizzazione</b> Via Risorgimento	<b>Identificazione catastale</b> fg 12 mapp 141 - 142																																
		<b>Caratteristiche edificio</b> <table border="1" style="width: 100%; border-collapse: collapse;"> <tr><td>Sup. territor.</td><td>5.470</td><td>mq.</td></tr> <tr><td>Sup. coperta</td><td>127</td><td>mq.</td></tr> <tr><td>Area pertinenza</td><td>5.343</td><td>mq.</td></tr> <tr><td>N. piani</td><td>1</td><td></td></tr> <tr><td>Slp.</td><td>127</td><td>mq.</td></tr> </table>	Sup. territor.	5.470	mq.	Sup. coperta	127	mq.	Area pertinenza	5.343	mq.	N. piani	1		Slp.	127	mq.	<b>Proprietà</b> <table border="1" style="width: 100%; border-collapse: collapse;"> <tr><td><input checked="" type="checkbox"/> Pubblico</td><td><input type="checkbox"/> Privato</td></tr> <tr><td><input type="checkbox"/> conven.</td><td><input type="checkbox"/> non conven.</td></tr> </table> <b>Stato di attuazione</b> <table border="1" style="width: 100%; border-collapse: collapse;"> <tr><td><input checked="" type="checkbox"/> esistente</td><td><input type="checkbox"/> in progetto</td></tr> <tr><td><input type="checkbox"/> in attuazione</td><td><input type="checkbox"/></td></tr> </table>	<input checked="" type="checkbox"/> Pubblico	<input type="checkbox"/> Privato	<input type="checkbox"/> conven.	<input type="checkbox"/> non conven.	<input checked="" type="checkbox"/> esistente	<input type="checkbox"/> in progetto	<input type="checkbox"/> in attuazione	<input type="checkbox"/>									
Sup. territor.	5.470	mq.																																	
Sup. coperta	127	mq.																																	
Area pertinenza	5.343	mq.																																	
N. piani	1																																		
Slp.	127	mq.																																	
<input checked="" type="checkbox"/> Pubblico	<input type="checkbox"/> Privato																																		
<input type="checkbox"/> conven.	<input type="checkbox"/> non conven.																																		
<input checked="" type="checkbox"/> esistente	<input type="checkbox"/> in progetto																																		
<input type="checkbox"/> in attuazione	<input type="checkbox"/>																																		
<b>Aereofotogrammetrico</b>																																			
<b>INDICE DI QUALITA'</b> <table border="1" style="width: 100%; border-collapse: collapse;"> <tr><td colspan="2"><b>Vicinanza di parcheggio</b></td></tr> <tr><td><input checked="" type="checkbox"/> SI</td><td><input type="checkbox"/> NO</td></tr> <tr><td colspan="2"><b>Presenza di verde attrezzato</b></td></tr> <tr><td><input checked="" type="checkbox"/> SI</td><td><input type="checkbox"/> NO</td></tr> </table>		<b>Vicinanza di parcheggio</b>		<input checked="" type="checkbox"/> SI	<input type="checkbox"/> NO	<b>Presenza di verde attrezzato</b>		<input checked="" type="checkbox"/> SI	<input type="checkbox"/> NO	<b>INDICE DI FUNZIONALITA'</b> <table border="1" style="width: 100%; border-collapse: collapse;"> <tr><td colspan="2"><b>Stato di conservazione</b></td><td colspan="2"><b>Sicurezza impianti</b></td></tr> <tr><td><input checked="" type="checkbox"/> ottimo</td><td><input type="checkbox"/> normale</td><td><input checked="" type="checkbox"/> SI</td><td><input type="checkbox"/> NO</td></tr> <tr><td><input type="checkbox"/> mediocre</td><td><input type="checkbox"/> scadente</td><td><input type="checkbox"/> parziale</td><td><input type="checkbox"/> non soggetta</td></tr> <tr><td colspan="2"><b>Superamento barriere archit.</b></td><td colspan="2"><b>Sicurezza antincendio</b></td></tr> <tr><td><input type="checkbox"/> SI</td><td><input type="checkbox"/> NO</td><td><input checked="" type="checkbox"/> SI</td><td><input type="checkbox"/> NO</td></tr> <tr><td><input type="checkbox"/> parziale</td><td><input type="checkbox"/> non soggetta</td><td><input type="checkbox"/> parziale</td><td><input type="checkbox"/> non soggetta</td></tr> </table>		<b>Stato di conservazione</b>		<b>Sicurezza impianti</b>		<input checked="" type="checkbox"/> ottimo	<input type="checkbox"/> normale	<input checked="" type="checkbox"/> SI	<input type="checkbox"/> NO	<input type="checkbox"/> mediocre	<input type="checkbox"/> scadente	<input type="checkbox"/> parziale	<input type="checkbox"/> non soggetta	<b>Superamento barriere archit.</b>		<b>Sicurezza antincendio</b>		<input type="checkbox"/> SI	<input type="checkbox"/> NO	<input checked="" type="checkbox"/> SI	<input type="checkbox"/> NO	<input type="checkbox"/> parziale	<input type="checkbox"/> non soggetta	<input type="checkbox"/> parziale	<input type="checkbox"/> non soggetta
<b>Vicinanza di parcheggio</b>																																			
<input checked="" type="checkbox"/> SI	<input type="checkbox"/> NO																																		
<b>Presenza di verde attrezzato</b>																																			
<input checked="" type="checkbox"/> SI	<input type="checkbox"/> NO																																		
<b>Stato di conservazione</b>		<b>Sicurezza impianti</b>																																	
<input checked="" type="checkbox"/> ottimo	<input type="checkbox"/> normale	<input checked="" type="checkbox"/> SI	<input type="checkbox"/> NO																																
<input type="checkbox"/> mediocre	<input type="checkbox"/> scadente	<input type="checkbox"/> parziale	<input type="checkbox"/> non soggetta																																
<b>Superamento barriere archit.</b>		<b>Sicurezza antincendio</b>																																	
<input type="checkbox"/> SI	<input type="checkbox"/> NO	<input checked="" type="checkbox"/> SI	<input type="checkbox"/> NO																																
<input type="checkbox"/> parziale	<input type="checkbox"/> non soggetta	<input type="checkbox"/> parziale	<input type="checkbox"/> non soggetta																																
<b>INDICE DI UTILIZZO</b> <table border="1" style="width: 100%; border-collapse: collapse;"> <tr><td colspan="2"><b>Bacino di utenza</b></td></tr> <tr><td><input type="checkbox"/> comunale</td><td><input checked="" type="checkbox"/> sovracomunale</td></tr> <tr><td colspan="2"><b>Utilizzo</b></td></tr> <tr><td><input checked="" type="checkbox"/> quotidiano</td><td><input type="checkbox"/> periodico</td></tr> <tr><td><input type="checkbox"/> saltuario</td><td><input type="checkbox"/></td></tr> </table>		<b>Bacino di utenza</b>		<input type="checkbox"/> comunale	<input checked="" type="checkbox"/> sovracomunale	<b>Utilizzo</b>		<input checked="" type="checkbox"/> quotidiano	<input type="checkbox"/> periodico	<input type="checkbox"/> saltuario	<input type="checkbox"/>	<b>INDICE DI CONTESTUALIZZAZIONE</b> <table border="1" style="width: 100%; border-collapse: collapse;"> <tr><td colspan="2"><b>Presenza servizi integrati alla funz.</b></td><td colspan="2"><b>Destinazione contesto</b></td></tr> <tr><td><input checked="" type="checkbox"/> SI</td><td><input type="checkbox"/> NO</td><td colspan="2"><input type="checkbox"/> Residenziale</td></tr> <tr><td colspan="2"><b>Vicinanza trasporto pubb.</b></td><td colspan="2"><input type="checkbox"/> Standard</td></tr> <tr><td><input checked="" type="checkbox"/> SI</td><td><input type="checkbox"/> NO</td><td colspan="2"><input type="checkbox"/> Produttivo/Terziario</td></tr> <tr><td colspan="2"></td><td colspan="2"><input checked="" type="checkbox"/> Agricolo</td></tr> </table>		<b>Presenza servizi integrati alla funz.</b>		<b>Destinazione contesto</b>		<input checked="" type="checkbox"/> SI	<input type="checkbox"/> NO	<input type="checkbox"/> Residenziale		<b>Vicinanza trasporto pubb.</b>		<input type="checkbox"/> Standard		<input checked="" type="checkbox"/> SI	<input type="checkbox"/> NO	<input type="checkbox"/> Produttivo/Terziario				<input checked="" type="checkbox"/> Agricolo			
<b>Bacino di utenza</b>																																			
<input type="checkbox"/> comunale	<input checked="" type="checkbox"/> sovracomunale																																		
<b>Utilizzo</b>																																			
<input checked="" type="checkbox"/> quotidiano	<input type="checkbox"/> periodico																																		
<input type="checkbox"/> saltuario	<input type="checkbox"/>																																		
<b>Presenza servizi integrati alla funz.</b>		<b>Destinazione contesto</b>																																	
<input checked="" type="checkbox"/> SI	<input type="checkbox"/> NO	<input type="checkbox"/> Residenziale																																	
<b>Vicinanza trasporto pubb.</b>		<input type="checkbox"/> Standard																																	
<input checked="" type="checkbox"/> SI	<input type="checkbox"/> NO	<input type="checkbox"/> Produttivo/Terziario																																	
		<input checked="" type="checkbox"/> Agricolo																																	
<b>INDICATORI DI QUALITA' DEL SERVIZIO</b>																																			
<b>Indice di qualità</b> <table border="1" style="width: 100%; border-collapse: collapse;"> <tr><td><input type="checkbox"/> ALTO</td><td><input checked="" type="checkbox"/> MEDIO</td></tr> <tr><td><input type="checkbox"/> BASSO</td><td><input type="checkbox"/></td></tr> </table>		<input type="checkbox"/> ALTO	<input checked="" type="checkbox"/> MEDIO	<input type="checkbox"/> BASSO	<input type="checkbox"/>	<b>Indice di funzionalità</b> <table border="1" style="width: 100%; border-collapse: collapse;"> <tr><td><input type="checkbox"/> ALTO</td><td><input type="checkbox"/> MEDIO</td></tr> <tr><td><input type="checkbox"/> BASSO</td><td><input type="checkbox"/></td></tr> </table>		<input type="checkbox"/> ALTO	<input type="checkbox"/> MEDIO	<input type="checkbox"/> BASSO	<input type="checkbox"/>																								
<input type="checkbox"/> ALTO	<input checked="" type="checkbox"/> MEDIO																																		
<input type="checkbox"/> BASSO	<input type="checkbox"/>																																		
<input type="checkbox"/> ALTO	<input type="checkbox"/> MEDIO																																		
<input type="checkbox"/> BASSO	<input type="checkbox"/>																																		
<b>Indice di contestualizzazione</b> <table border="1" style="width: 100%; border-collapse: collapse;"> <tr><td><input type="checkbox"/> ALTO</td><td><input type="checkbox"/> MEDIO</td></tr> <tr><td><input type="checkbox"/> BASSO</td><td><input type="checkbox"/></td></tr> </table>		<input type="checkbox"/> ALTO	<input type="checkbox"/> MEDIO	<input type="checkbox"/> BASSO	<input type="checkbox"/>	<b>VALUTAZIONE MEDIA DEL SERVIZIO</b> <input checked="" type="checkbox"/> MEDIO																													
<input type="checkbox"/> ALTO	<input type="checkbox"/> MEDIO																																		
<input type="checkbox"/> BASSO	<input type="checkbox"/>																																		
		<b>TOTALE SUP. SERVIZIO (mq)</b> 5.470,00																																	
<b>NOTE:</b>																																			

<b>COMUNE DI OFFANENGO</b> Provincia di Cremona					
<b>P.G.T.</b>	<b>Piano dei Servizi</b>	<b>Servizio: Banca Credito Cooperativo di Offanengo</b>			
<b>ID:</b>	<b>AG-P2</b>	<b>Tipologia servizio</b>	<b>Categoria</b>		
		Altri servizi ad uso pubblico	Attrezzature generali		
		<b>Localizzazione</b>	<b>Identificazione catastale</b>		
		Via De Gasperi			
		<b>Caratteristiche edificio</b>	<b>Proprietà</b>		
		Sup. territor. 596 mq. Sup. coperta 356 mq. Area pertinenza 240 mq. N. piani 2 Slp. 712 mq.	Pubblico <input checked="" type="checkbox"/> Privato <input type="checkbox"/> conven. <input type="checkbox"/> non conven. <input type="checkbox"/> <b>Stato di attuazione</b> esistente <input checked="" type="checkbox"/> in progetto <input type="checkbox"/> in attuazione <input type="checkbox"/>		
<b>Aereofotogrammetrico</b>					
<b>INDICE DI QUALITA'</b>		<b>INDICE DI FUNZIONALITA'</b>			
<b>Vicinanza di parcheggio</b> <input checked="" type="checkbox"/> SI <input type="checkbox"/> NO		<b>Stato di conservazione</b> <input type="checkbox"/> ottimo <input checked="" type="checkbox"/> normale <input type="checkbox"/> mediocre <input type="checkbox"/> scadente			
<b>Presenza di verde attrezzato</b> <input type="checkbox"/> SI <input checked="" type="checkbox"/> NO		<b>Sicurezza impianti</b> <input type="checkbox"/> SI <input type="checkbox"/> NO <input type="checkbox"/> parziale <input type="checkbox"/> non soggetta			
<b>Superamento barriere archit.</b> <input type="checkbox"/> SI <input type="checkbox"/> NO <input type="checkbox"/> parziale <input type="checkbox"/> non soggetta		<b>Sicurezza antincendio</b> <input type="checkbox"/> SI <input type="checkbox"/> NO <input type="checkbox"/> parziale <input type="checkbox"/> non soggetta			
<b>INDICE DI UTILIZZO</b>		<b>INDICE DI CONTESTUALIZZAZIONE</b>			
<b>Bacino di utenza</b> <input type="checkbox"/> comunale <input checked="" type="checkbox"/> sovracomunale		<b>Presenza servizi integrati alla funz.</b> <input type="checkbox"/> SI <input type="checkbox"/> NO			
<b>Utilizzo</b> <input checked="" type="checkbox"/> quotidiano <input type="checkbox"/> periodico <input type="checkbox"/> saltuario		<b>Destinazione contesto</b> <input checked="" type="checkbox"/> Residenziale <input type="checkbox"/> Standard <input type="checkbox"/> Produttivo/Terziario <input type="checkbox"/> Agricolo			
<b>Vicinanza trasporto pubb.</b> <input type="checkbox"/> SI <input type="checkbox"/> NO					
<b>INDICATORI DI QUALITA' DEL SERVIZIO</b>					
<b>Indice di qualità</b> <input type="checkbox"/> ALTO <input checked="" type="checkbox"/> MEDIO <input type="checkbox"/> BASSO		<b>Indice di funzionalità</b> <input type="checkbox"/> ALTO <input type="checkbox"/> MEDIO <input type="checkbox"/> BASSO		<b>Indice di utilizzo</b> <input type="checkbox"/> ALTO <input type="checkbox"/> MEDIO <input type="checkbox"/> BASSO	
<b>Indice di contestualizzazione</b> <input type="checkbox"/> ALTO <input type="checkbox"/> MEDIO <input type="checkbox"/> BASSO		<b>VALUTAZIONE MEDIA DEL SERVIZIO</b> <input checked="" type="checkbox"/> ALTO		<b>TOTALE SUP. SERVIZIO (mq)</b> 952,00	
<b>NOTE:</b>					





<b>P.G.T.</b>	<b>Piano dei Servizi</b>	<b>Servizio: Banca Popolare di Crema</b>			
<b>ID:</b>	<b>AG-P3</b>	<b>Tipologia servizio</b>		<b>Categoria</b>	
		Altri servizi ad uso pubblico		Attrezzature generali	
		<b>Localizzazione</b>		<b>Identificazione catastale</b>	
		Via Longobardi			
		<b>Caratteristiche edificio</b>		<b>Proprietà</b>	
		Sup. territor.	242	mq.	<div style="display: flex; justify-content: space-between;"> <div> <b>Pubblico</b>  conven. </div> <div> <b>Privato</b>  non conven. </div> </div>
Sup. coperta	242	mq.	<b>Stato di attuazione</b>		
Area pertinenza			<div style="display: flex; justify-content: space-between;"> <div> <b>esistente</b>  in attuazione </div> <div> <b>in progetto</b> </div> </div>		
N. piani	1				
Slp.	242	mq.			
<b>Aereofotogrammetrico</b>					
<b>INDICE DI QUALITA'</b>		<b>INDICE DI FUNZIONALITA'</b>			
<b>Vicinanza di parcheggio</b>		<b>Stato di conservazione</b>		<b>Sicurezza impianti</b>	
<div style="display: flex; justify-content: space-around;"> <div>SI</div> <div>NO</div> </div>		<div style="display: flex; justify-content: space-around;"> <div>ottimo</div> <div>normale</div> </div>		<div style="display: flex; justify-content: space-around;"> <div>SI</div> <div>NO</div> </div>	
<b>Presenza di verde attrezzato</b>		<div style="display: flex; justify-content: space-around;"> <div>mediocre</div> <div>scadente</div> </div>		<div style="display: flex; justify-content: space-around;"> <div>parziale</div> <div>non soggetta</div> </div>	
<div style="display: flex; justify-content: space-around;"> <div>SI</div> <div>NO</div> </div>		<b>Superamento barriere archit.</b>		<b>Sicurezza antincendio</b>	
		<div style="display: flex; justify-content: space-around;"> <div>SI</div> <div>NO</div> </div>		<div style="display: flex; justify-content: space-around;"> <div>SI</div> <div>NO</div> </div>	
		<div style="display: flex; justify-content: space-around;"> <div>parziale</div> <div>non soggetta</div> </div>		<div style="display: flex; justify-content: space-around;"> <div>parziale</div> <div>non soggetta</div> </div>	
<b>INDICE DI UTILIZZO</b>		<b>INDICE DI CONTESTUALIZZAZIONE</b>			
<b>Bacino di utenza</b>		<b>Presenza servizi integrati alla funz.</b>		<b>Destinazione contesto</b>	
<div style="display: flex; justify-content: space-around;"> <div>comunale</div> <div>sovracomunale</div> </div>		<div style="display: flex; justify-content: space-around;"> <div>SI</div> <div>NO</div> </div>		<div style="display: flex; justify-content: space-around;"> <div>Residenziale</div> <div>Standard</div> </div>	
<b>Utilizzo</b>		<b>Vicinanza trasporto pubb.</b>		<div style="display: flex; justify-content: space-around;"> <div>Produttivo/Terziario</div> <div>Agricolo</div> </div>	
<div style="display: flex; justify-content: space-around;"> <div>quotidiano</div> <div>periodico</div> </div>		<div style="display: flex; justify-content: space-around;"> <div>SI</div> <div>NO</div> </div>			
<div style="display: flex; justify-content: space-around;"> <div>saltuario</div> </div>					
<b>INDICATORI DI QUALITA' DEL SERVIZIO</b>					
<b>Indice di qualità</b>		<b>Indice di funzionalità</b>		<b>Indice di utilizzo</b>	
<div style="display: flex; justify-content: space-around;"> <div>ALTO</div> <div>MEDIO</div> </div>		<div style="display: flex; justify-content: space-around;"> <div>ALTO</div> <div>MEDIO</div> </div>		<div style="display: flex; justify-content: space-around;"> <div>ALTO</div> <div>MEDIO</div> </div>	
<div style="display: flex; justify-content: space-around;"> <div>BASSO</div> </div>		<div style="display: flex; justify-content: space-around;"> <div>BASSO</div> </div>		<div style="display: flex; justify-content: space-around;"> <div>BASSO</div> </div>	
<b>Indice di contestualizzazione</b>		<b>VALUTAZIONE MEDIA DEL SERVIZIO</b>		<b>TOTALE SUP. SERVIZIO (mq)</b>	
<div style="display: flex; justify-content: space-around;"> <div>ALTO</div> <div>MEDIO</div> </div>		<div style="display: flex; justify-content: space-around;"> <div>ALTO</div> </div>		<div style="display: flex; justify-content: space-around;"> <div>242,00</div> </div>	
<div style="display: flex; justify-content: space-around;"> <div>BASSO</div> </div>		<div style="display: flex; justify-content: space-around;"> <div></div> </div>			

**NOTE:**

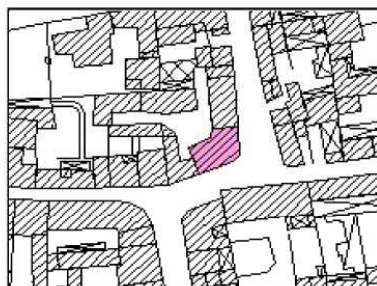
**COMUNE DI OFFANENGO**

Provincia di Cremona



<b>P.G.T.</b>	<b>Piano dei Servizi</b>	<b>Servizio: Banca San Paolo</b>
---------------	--------------------------	----------------------------------

<b>ID:</b>	<b>AG-P4</b>	<b>Tipologia servizio</b>	<b>Categoria</b>
		Altri servizi ad uso pubblico	Attrezzature generali



**Aereofotogrammetrico**

<b>Localizzazione</b>	<b>Identificazione catastale</b>
Via Conti di Offanengo	

<b>Caratteristiche edificio</b>	<b>Proprietà</b>	<b>Stato di attuazione</b>
Sup. territor. 158 mq.	Pubblico Privato	esistente in progetto
Sup. coperta 158 mq.	conven. non conven.	in attuazione
Area pertinenza		
N. piani 1		
Slp. 158 mq.		

<b>INDICE DI QUALITA'</b>
<b>Vicinanza di parcheggio</b>
SI NO
<b>Presenza di verde attrezzato</b>
SI NO

INDICE DI FUNZIONALITA'			
Stato di conservazione		Sicurezza impianti	
ottimo	normale	SI	NO
mediocre	scadente	parziale	non soggetta
Superamento barriere archit.		Sicurezza antincendio	
SI	NO	SI	NO
parziale	non soggetta	parziale	non soggetta

<b>INDICE DI UTILIZZO</b>
<b>Bacino di utenza</b>
comunale sovracomunale
<b>Utilizzo</b>
quotidiano periodico
saltuario

INDICE DI CONTESTUALIZZAZIONE			
<b>Presenza servizi integrati alla funz.</b>		<b>Destinazione contesto</b>	
		Residenziale	
SI NO		Standard	
<b>Vicinanza trasporto pubb.</b>		Produttivo/Terziario	
SI NO		Agricolo	

<b>INDICATORI DI QUALITA' DEL SERVIZIO</b>		
<b>Indice di qualità</b>	<b>Indice di funzionalità</b>	<b>Indice di utilizzo</b>
ALTO MEDIO	ALTO MEDIO	ALTO MEDIO
BASSO	BASSO	BASSO
<b>Indice di contestualizzazione</b>	<b>VALUTAZIONE MEDIA DEL SERVIZIO</b>	<b>TOTALE SUP. SERVIZIO (mq)</b>
ALTO MEDIO	ALTO	158,00
BASSO		

**NOTE:**

**COMUNE DI OFFANENGO**

Provincia di Cremona



<b>P.G.T.</b>	<b>Piano dei Servizi</b>	<b>Servizio: Posta</b>	
<b>ID:</b>	<b>AG-P5</b>	<b>Tipologia servizio</b> Altri servizi ad uso pubblico	<b>Categoria</b> Attrezzature generali
		<b>Localizzazione</b> Via San Rocco	<b>Identificazione catastale</b> 
		<b>Caratteristiche edificio</b> Sup. territor. 259 mq. Sup. coperta 259 mq. Area pertinenza N. piani 1 Slp. 259 mq.	<b>Proprietà</b> Pubblico Privato conven. non conven. <b>Stato di attuazione</b> esistente in progetto in attuazione
	<b>INDICE DI QUALITA'</b> <b>Vicinanza di parcheggio</b> SI NO <b>Presenza di verde attrezzato</b> SI NO	<b>INDICE DI FUNZIONALITA'</b> <b>Stato di conservazione</b> ottimo normale mediocre scadente <b>Superamento barriere archit.</b> SI NO parziale non soggetta <b>Sicurezza impianti</b> SI NO parziale non soggetta <b>Sicurezza antincendio</b> SI NO parziale non soggetta	
	<b>INDICE DI UTILIZZO</b> <b>Bacino di utenza</b> comunale sovracomunale <b>Utilizzo</b> quotidiano periodico saltuario	<b>INDICE DI CONTESTUALIZZAZIONE</b> <b>Presenza servizi integrati alla funz.</b> SI NO <b>Vicinanza trasporto pubb.</b> SI NO <b>Destinazione contesto</b> Residenziale Standard Produttivo/Terziario Agricolo	
<b>INDICATORI DI QUALITA' DEL SERVIZIO</b>			
<b>Indice di qualità</b> ALTO MEDIO BASSO <b>Indice di contestualizzazione</b> ALTO MEDIO BASSO	<b>Indice di funzionalità</b> ALTO MEDIO BASSO <b>VALUTAZIONE MEDIA DEL SERVIZIO</b> MEDIO	<b>Indice di utilizzo</b> ALTO MEDIO BASSO <b>TOTALE SUP. SERVIZIO (mq)</b> 259,00	
<b>NOTE:</b>			





<b>P.G.T.</b>	<b>Piano dei Servizi</b>	<b>Servizio: Deposito comunale</b>							
<b>ID:</b>	<b>AG-P6</b>	<b>Tipologia servizio</b> Altri servizi ad uso pubblico	<b>Categoria</b> Attrezzature generali						
		<b>Localizzazione</b> via Europa	<b>Identificazione catastale</b> Fg. 7 mapp 831						
		<b>Caratteristiche edificio</b> Sup. territor. 1.110 mq. Sup. coperta 212 mq. Area pertinenza 898 mq. N. piani 1 Slp. 192 mq.	<b>Proprietà</b> Pubblico <input checked="" type="checkbox"/> Privato <input type="checkbox"/> conven. <input type="checkbox"/> non conven. <input type="checkbox"/> <b>Stato di attuazione</b> esistente <input checked="" type="checkbox"/> in progetto <input type="checkbox"/> in attuazione <input type="checkbox"/>						
	<b>Aereofotogrammetrico</b>								
<b>INDICE DI QUALITA'</b> <b>Vicinanza di parcheggio</b> SI <input checked="" type="checkbox"/> NO <input type="checkbox"/> <b>Presenza di verde attrezzato</b> SI <input type="checkbox"/> NO <input checked="" type="checkbox"/>		<b>INDICE DI FUNZIONALITA'</b> <b>Stato di conservazione</b> ottimo <input type="checkbox"/> normale <input checked="" type="checkbox"/> mediocre <input type="checkbox"/> scadente <input type="checkbox"/> <b>Superamento barriere archit.</b> SI <input type="checkbox"/> NO <input checked="" type="checkbox"/> parziale <input type="checkbox"/> non soggetta <input type="checkbox"/> <b>Sicurezza impianti</b> SI <input type="checkbox"/> NO <input checked="" type="checkbox"/> parziale <input type="checkbox"/> non soggetta <input type="checkbox"/> <b>Sicurezza antincendio</b> SI <input type="checkbox"/> NO <input checked="" type="checkbox"/> parziale <input type="checkbox"/> non soggetta <input type="checkbox"/>							
<b>INDICE DI UTILIZZO</b> <b>Bacino di utenza</b> comunale <input checked="" type="checkbox"/> sovracomunale <input type="checkbox"/> <b>Utilizzo</b> quotidiano <input checked="" type="checkbox"/> periodico <input type="checkbox"/> saltuario <input type="checkbox"/>		<b>INDICE DI CONTESTUALIZZAZIONE</b> <b>Presenza servizi integrati alla funz.</b> SI <input type="checkbox"/> NO <input checked="" type="checkbox"/> <b>Vicinanza trasporto pubb.</b> SI <input type="checkbox"/> NO <input checked="" type="checkbox"/> <b>Destinazione contesto</b> Residenziale <input type="checkbox"/> Standard <input checked="" type="checkbox"/> Produttivo/Terziario <input type="checkbox"/> Agricolo <input type="checkbox"/>							
<b>INDICATORI DI QUALITA' DEL SERVIZIO</b> <table border="1"> <tr> <td> <b>Indice di qualità</b>            ALTO <input type="checkbox"/> MEDIO <input checked="" type="checkbox"/>            BASSO <input type="checkbox"/> </td> <td> <b>Indice di funzionalità</b>            ALTO <input type="checkbox"/> MEDIO <input checked="" type="checkbox"/>            BASSO <input type="checkbox"/> </td> <td> <b>Indice di utilizzo</b>            ALTO <input type="checkbox"/> MEDIO <input checked="" type="checkbox"/>            BASSO <input type="checkbox"/> </td> </tr> <tr> <td> <b>Indice di contestualizzazione</b>            ALTO <input type="checkbox"/> MEDIO <input checked="" type="checkbox"/>            BASSO <input type="checkbox"/> </td> <td> <b>VALUTAZIONE MEDIA DEL SERVIZIO</b>            MEDIO <input checked="" type="checkbox"/> </td> <td> <b>TOTALE SUP. SERVIZIO (mq)</b>            1.090,00         </td> </tr> </table>				<b>Indice di qualità</b> ALTO <input type="checkbox"/> MEDIO <input checked="" type="checkbox"/> BASSO <input type="checkbox"/>	<b>Indice di funzionalità</b> ALTO <input type="checkbox"/> MEDIO <input checked="" type="checkbox"/> BASSO <input type="checkbox"/>	<b>Indice di utilizzo</b> ALTO <input type="checkbox"/> MEDIO <input checked="" type="checkbox"/> BASSO <input type="checkbox"/>	<b>Indice di contestualizzazione</b> ALTO <input type="checkbox"/> MEDIO <input checked="" type="checkbox"/> BASSO <input type="checkbox"/>	<b>VALUTAZIONE MEDIA DEL SERVIZIO</b> MEDIO <input checked="" type="checkbox"/>	<b>TOTALE SUP. SERVIZIO (mq)</b> 1.090,00
<b>Indice di qualità</b> ALTO <input type="checkbox"/> MEDIO <input checked="" type="checkbox"/> BASSO <input type="checkbox"/>	<b>Indice di funzionalità</b> ALTO <input type="checkbox"/> MEDIO <input checked="" type="checkbox"/> BASSO <input type="checkbox"/>	<b>Indice di utilizzo</b> ALTO <input type="checkbox"/> MEDIO <input checked="" type="checkbox"/> BASSO <input type="checkbox"/>							
<b>Indice di contestualizzazione</b> ALTO <input type="checkbox"/> MEDIO <input checked="" type="checkbox"/> BASSO <input type="checkbox"/>	<b>VALUTAZIONE MEDIA DEL SERVIZIO</b> MEDIO <input checked="" type="checkbox"/>	<b>TOTALE SUP. SERVIZIO (mq)</b> 1.090,00							
NOTE:									

ATTREZZATURE GENERALI			
ID	TIPOLOGIA	SERVIZIO	SUPERFICIE mq
AG-P1	Altri servizi di uso pubblico	Piazzola ecologica	5.470,00
AG-P2	Altri servizi di uso pubblico	Banca Credito Cooperativo di Offanengo	952,00
AG-P3	Altri servizi di uso pubblico	Banca Popolare di Crema	242,00
AG-P4	Altri servizi di uso pubblico	Banca San Paolo	158,00
AG-P5	Altri servizi di uso pubblico	Posta	259,00
AG-P6	Altri servizi di uso pubblico	Deposito comunale	1.090,00
TOTALE			8.171,00

Nella categoria altri servizi ad uso pubblico si sono inseriti tutti quei servizi, presenti sul territorio, che non rientrano nelle sopra elencate tipologie.

La dotazione di questi servizi si presenta nel complesso in buono stato.